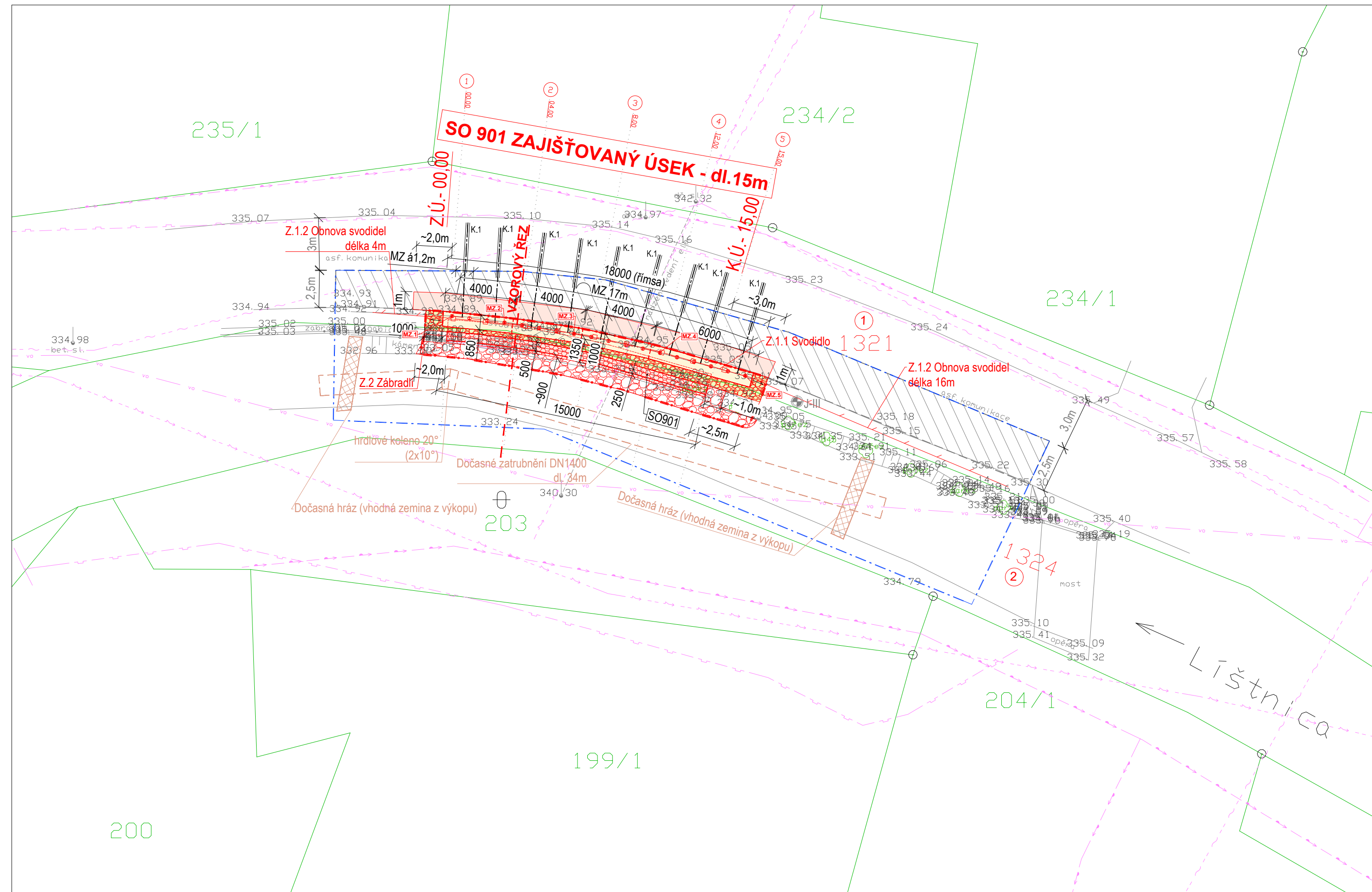








# Koordinální situační výkres - 1:200




**Legenda - Vedení IS (stávající)**

-  ČEZ Distribuce, a.s. - nadzemní vedení NN do 1kV  
 GasNet, s.r.o. - podzemní vedení plynu  
 SmVaK, a.s. - vodovod  
 CETIN, a.s. - vedení kabelů  
 Eltado Veřejné osvětlení (VO)


**Legenda čar:**

- |   |                                    |
|---|------------------------------------|
|  | Hranice parcel KN                  |
|  | Hranice parcel KN (slučka)         |
| 203   | Číslo parcely KN                   |
| 1321  | Číslo parcely KN - dotčený pozemek |
| ①   | Číslo položky záboru               |
|  | Záborová čára - DOČASNÉ ZÁBORY     |
|  | Záborová čára - TRVALÉ ZÁBORY      |


### Legenda - stavební úpravy

- 


SO 101 - Úpravy vozovky

  - Obnova konstrukce, asf. kryt -21 m<sup>2</sup> (21x1m)
  - Prac. spáry ošetřit asf. záливkou


SO 901 - stabilizační konstrukce - dl.18,0m

  - řimsa
  - zábradelní svodidlo se svislou výplní


SO 901 - stabilizační konstrukce - dl.15,0m

  - gabinová zeď
  - Zásyp zeminou + ohmusování


SO 901 - stabilizační konstrukce

  - přechodový klín (zavázání do svahu)
  - kamenný zához 150+250 kg/kus


SO 901 - kamenná dlažba

  - řimsy, přechodové klíny
  - LK tl. 250 mm, spárování MC-100-XF3

DDZ - plocha zařízení staveniště cca.110m<sup>2</sup>



BETON. KCE - (Bourací práce - stávající OZ 4,5x0,2x1,6m)



SO 901 - Dočasné převedení vod v korytu VT

  - dočasné zatrubnění potoka - DN1400 dl. 34m, uložení do lože (zemina z výkopu)
  - dočasné hrzení koryta (vhodná zemina z výkopu) - 2x hrázka min.b=1,0m, h=0,75m

**Z.1.1 - nové zábradelní svodidlo se svislou výplní**

  - NOVĚ montáž do řimsy celkem dl. 16 m

**Z.1.2 - obnova svodidla**

  - DEMONTÁŽ stávajícího svodidla dl.cca 18,0m
  - NOVĚ svodidlo JSNH4/H1 (tř. H.1) dl. 4m+16m

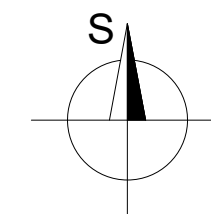
**Z.2 - nové silniční zábradlí**

  - NOVĚ montáž celkem dl. 15,9 m

### Identifikační údaje zájmové lokality

Kraj:	Moravskoslezský
Okres:	Frýdek Místek
Obec:	Třinec
Katastrální území:	K.Ú. Dolní Lištná (okres Frýdek Místek);771091
Silnice:	MK 218c
Stanoviště/lokalizace:	místní komunikace 218c, před RD č.p. 261
Umístění stavby - pozemky:	K.Ú. Dolní Lištná (okres Frýdek Místek);771091

Dočasné dotčené pozemky: K.Ú. Dolní Lištná (okres Frýdek Místek):771091  
p.č.1321 - silnice / ostatní plocha  
Statutární město Třinec, Jablunkovská 160, Staré Město, 73961 Třinec  
p.č. 1324 - koryto vodního toku přirozené nebo upravené  
Povodí Odry, s.p., Varenská 3101/49, Moravská Ostrava, 70200 Ostrava  
Souřadnicový systém: JTSK  
Výškový systém: Bpv



POZNÁMKA :

INŽENÝRSKÉ SÍTĚ JSOU V SITUACI ZAKRESLENY POUZE ORIENTAČNĚ, DLE  
ZAMĚŘENÍ VIDITELNÝCH ZNAKŮ V TERÉNU A PŘEDANÝCH PODKLADŮ SPRÁVCŮ SÍTÍ.  
PŘED ZAHÁJENÍM ZEMNÍCH PRACÍ MUSÍ BÝT PROVEDENO JEJICH PŘESNÉ VYTÝČENÍ

VÝŠKOVÝ SYSTÉM : BALT p.v.  
SOUŘADNICOVÝ SYSTÉM : JTSK

ZMĚNA VÝKRESU :

ČÍSLO PARÉ

Č. ZMĚNY	PŘEDMĚT ZMĚNY	ZMĚNU PROVEDL	PODPIS	DATUM ZMĚNY

VYPRACOVAL:	VEDOUČÍ PROJEKTANT:	ZODPOVĚDNÝ PROJEKTANT:	GePS-Geotechnik,s.r.o. Starobělská 3214/85 700 30 Ostrava-Zábřeh sipex73@seznam.cz, tel.724888141, dat. schr.: ejexb5d IČ: 06704778, DIČ: CZ06704778	
Ing. Lukáš Ďuriš	Ing. Pavel ŠÍPEK <i>Šipek</i>	Ing. Pavel ŠÍPEK		
INVESTOR: město Třinec				
NÁZEV AKCE:  Zajištění břehových svahů Lištnice - MK 218c – úsek č. 3 <b>SO 900 - Stabilizační opatření</b> <b>SO 901 - Stabilizační konstrukce</b>			DATUM	11/2025
			FORMÁT	4xA4
			MĚŘÍTKO	1:200
			ZAKÁZKA	Ge-04-2025
NÁZEV VÝKRESU			STUPEŇ	Č.PŘÍLOHY
Koordinační situace			PDPS	C.3